



Anjos  
Anjos



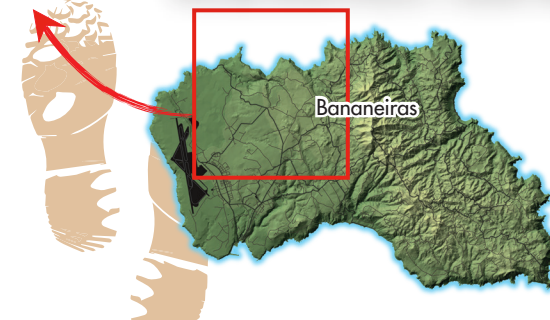
Baía do Raposo  
Raposo Bay

**PR  
01  
SMA**

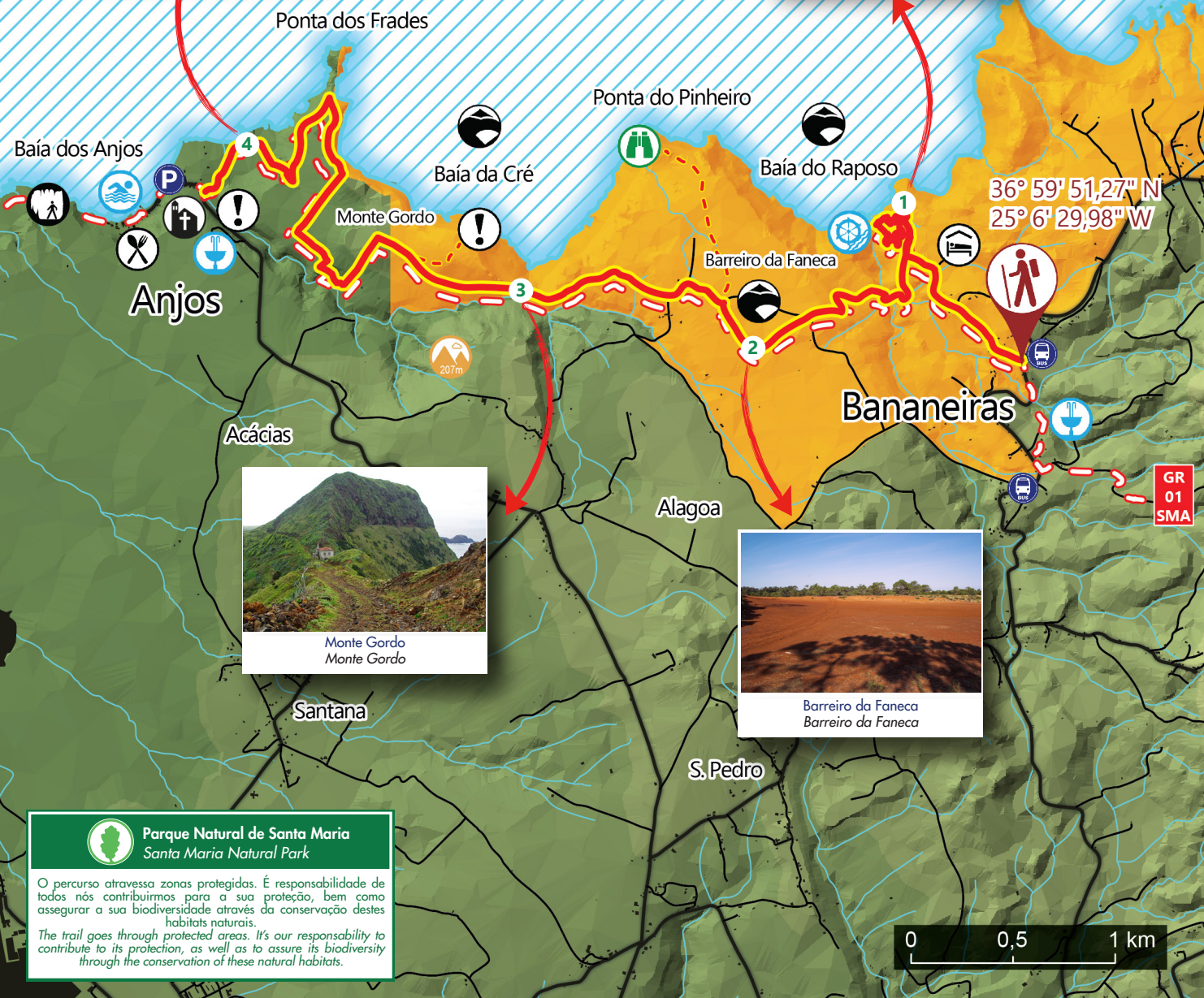
Percorso Pedestre / Walking Trail

**Costa Norte**

Ilha de Santa Maria / Santa Maria island



Bananeiras



Ponta dos Frades

Ponta do Pinheiro

36° 59' 51,27" N  
25° 6' 29,98" W

Baía dos Anjos

Baía da Cré

Baía do Raposo

Monte Gordo

Barreiro da Faneca

Anjos

Acácias

Bananeiras

GR  
01  
SMA

Alagoa



Monte Gordo  
Monte Gordo



Barreiro da Faneca  
Barreiro da Faneca

Santana

S. Pedro



**Parque Natural de Santa Maria**  
Santa Maria Natural Park

O percurso atravessa zonas protegidas. É responsabilidade de todos nós contribuímos para a sua proteção, bem como assegurar a sua biodiversidade através da conservação destes habitats naturais.

The trail goes through protected areas. It's our responsibility to contribute to its protection, as well as to assure its biodiversity through the conservation of these natural habitats.

0 0,5 1 km

Duração  
Duration 04h00 Extensão  
Length 8,4 km



Fácil  
Easy



Médio  
Medium



Difícil  
Hard



Caminho certo  
Right way



Caminho errado  
Wrong way

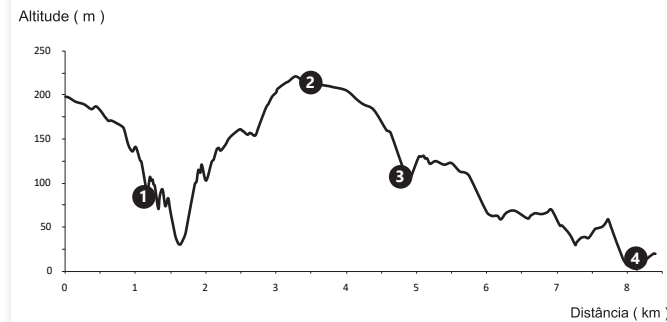


Vire à direita  
Turn right



Vire à esquerda  
Turn left

**Topografia do Trilho / Trail's topography**



Bicicletas  
Bicycles



Motorizados  
Motorized



Equestres  
Equestrian



Equipamento  
Equipment



Familiar  
Family



Ondulado  
Wavy trail



Esta pequena rota linear liga as localidades de Bananeiras aos Anjos, num passeio pela costa Norte da ilha.

Saia das Bananeiras em direção à Baía do Raposo (foto 1). Este trilho, muito utilizado como acesso aos pesqueiros da baía, classificada como Geossítio, permite visitar duas azenhas, a levada que as alimenta e um lagar pertencente à cultura vinhateira local, atualmente em ruínas.

Ao sair da baía, suba a encosta onde é possível ver algumas espécies de flora natural como o Pau-branco (*Picconia azorica*), a Faia-da-terra (*Morella faya*) ou a Cabaçeira (*Pericallis malvifolia*) e espécies introduzidas como o Incenso (*Pittosporum undulatum*), a Cana (*Arundo donax*) e a Babosa (*Agave americana*). Neste troço pode observar e ouvir algumas aves como o Milhafre (*Buteo buteo rothschildi*), o Melro-negro (*Turdus merula*), o Tentilhão (*Fringilla coelebs moreletti*), a Estrelinha de Santa Maria (*Regulus regulus sanctae-mariae*), o Canário-da-terra (*Serinus canaria*) ou o Pisco-de-peito-ruivo (*Erithacus rubecula*).

Continuando para Oeste, o trilho segue por uma densa área florestal que o conduzirá a mais um Geossítio – o Barreiro da Faneca (foto 2), local da última fase eruptiva da ilha onde predominam as argilas de cor avermelhada. Nesta fase do percurso, sobre terreno árido, existem vários desvios com acessos a miradouros sobre a costa Norte, destacando-se o miradouro da Ponta do Pinheiro.

Chegando ao final desta zona árida o caminho (foto 3) leva-nos a subir o Monte Gordo, local onde existe uma Vigia da baleia. Daqui sobe-se à Ponta dos Frades, continuando depois paralelamente à Ribeira dos Lemos em direção aos Anjos (foto 4), onde a história do povoamento da ilha de Santa Maria está marcada pela presença de uma pequena ermida, provavelmente o primeiro templo cristão dos Açores e a estátua do navegador Cristóvão Colombo, no centro da localidade. A partir deste local é possível fazer a GR 01 SMA – Grande Rota de Santa Maria, em direção à Vila do Porto.

This small linear route connects the village of Bananeiras to Anjos, in a small walk along the North coast of the island.

Leave Bananeiras towards Baía do Raposo (photo 1). This trail, often used by people that go fishing to the bay, classified as Geosite, allows you to visit two watermills, the stream that feeds them and a mill belonging to the local vineyards, presently in ruins.

Leaving the bay, go up the hill where you can see some species of natural flora such as White Wood (*Picconia azorica*), Fayatree (*Morella faya*), or the Cabaçeira (*Pericallis malvifolia*) and introduced species such as the Australian Cheesewood (*Pittosporum undulatum*), Giant Reed (*Arundo donax*) and the Maguey (*Agave Americana*). Along the trail you can observe and hear some birds like the Buzzard (*Buteo buteo rothschildi*), Blackbird (*Turdus merula*), Common Chaffinch (*Fringilla coelebs moreletti*), Santa Maria Goldcrest (*Regulus regulus sanctae-mariae*), Atlantic Canary (*Serinus canaria*) or European Robin (*Erithacus rubecula*).

Continuing West, the trail follows a thick forest area that will lead you to another Geosite – Barreiro da Faneca (photo 2), place of the last eruptive phase of the island where the red clay is abundant. At this stage of the trail, along the dry land, there are several detours accessing viewpoints over the North coast, especially the viewpoint of Ponta do Pinheiro.

Arriving to the end of this dry land, the trail (photo 3) takes you up Monte Gordo, place with a whale tower. From here, go to Ponta dos Frades, continuing alongside Ribeira dos Lemos towards Anjos (photo 4), where the history of the settlement of Santa Maria is highlighted by the presence of a small chapel, probably the first Christian temple of the Azores, and the statue of the seaman Cristóvão Colombo, at the center of the village. From here it is possible to do the GRA 01 SMA – Grande Rota de Santa Maria, towards Vila do Porto.

## CONTATOS DE EMERGÊNCIA EMERGENCY CONTACTS



(00 351) 296 820 220



(00 351) 296 820 112



(00 351) 296 308 625

Número Nacional de Emergência  
Emergency Call Number **112**

### Código de ética e conduta do pedestrianista:

1. Antes de iniciar a caminhada, informe sempre alguém de qual o percurso que irá fazer e quando pretende começar.
2. Certifique-se de que possui o equipamento adequado e os mantimentos necessários.
3. Evite sair do trilho identificado, não utilize atalhos.
4. Feche todos os portões que abrir ao longo do percurso.
5. Em caso de emergência refira o último poste numerado pelo qual passou.

### Ethic and behaviour code for hikers:

1. Before starting the walk always inform someone about the trail you will take and when you intend to start it.
2. Make sure you have the adequate equipment and enough supplies.
3. Avoid leaving the identified trail and do not take shortcuts.
4. Throughout the course, leave all gates closed.
5. In case of emergency mention the last numbered post that you passed by.



Parque Natural de Santa Maria  
Santa Maria Natural Park



Paisagem Protegida  
Protected Landscape



Área Protegida de Gestão de Recursos  
Protected Area with Sustainable Use of Natural Resources



Geossítio  
Geosite



Ermida  
Hermitage



Fontanário  
Fountain



Grua  
Cave



Ponto de interesse  
Point of interest



Miradouro  
Viewpoint



Alojamento Turístico  
Accommodation



Zona Balnear  
Bathing Area



Autocarro  
Bus



Restaurante  
Restaurant



Azenha  
Watermill



Estacionamento  
Parking

Direção Regional do Turismo  
Tourism Board  
Tel: +351 292 200 500  
e-mail: [acoresturismo@azores.gov.pt](mailto:acoresturismo@azores.gov.pt)

Posto de Turismo de Vila do Porto  
Tel: +351 296 883 124  
e-mail: [pt.sma@azores.gov.pt](mailto:pt.sma@azores.gov.pt)



VISITAZORES.COM

# açores

percurso pedestre  
walking trail

Corvo  
Floial  
São Jorge  
Pico  
Graciosa  
Terceira  
São Miguel

Santa Maria

PR  
01  
SMA

## Costa Norte

8,4 km - 04h00



Médio  
Medium



CERTIFICADO  
AZORES  
PELA NATUREZA