




Cascatas da Ribeira Funda
Waterfalls of Ribeira Funda



Vista da costa Noroeste
View of the Northwest coast



Azenhas
Watermills



Moinhos do Crim
Watermills - Moinhos do Crim



**PRC
35
SMI**

Percurso Pedestre / Walking Trail

Moinhos da Ribeira Funda

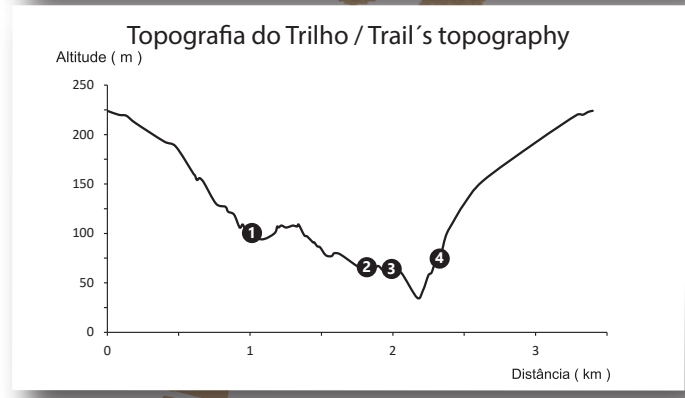
Ilha de São Miguel / São Miguel island




Duração / Duration: 02h00
Extensão / Length: 3,3 km

● Fácil / Easy
● Médio / Medium
● Difícil / Hard

= Caminho certo / Right way
X Caminho errado / Wrong way
└ Vire à direita / Turn right
└ Vire à esquerda / Turn left



🚲 Bicicletas / Bicycles
🚲🚚 Motorizados / Motorized
🐎 Equestres / Equestrian
🚶 Vertigens / Vertigo
🚶 Pedestrianistas / Walkers
🧰 Equipamento / Equipment
🌊 Ondulado / Wavy trail



Esta rota circular no lugar da Ribeira Funda (Fenais da Ajuda), tem início junto à Ermida da Nossa Senhora da Aflição. Desça a rua asfaltada até esta dar lugar a um caminho de terra. Na bifurcação, siga à esquerda pela berma do pasto, até dar entrada numa mata de Criptoméria (*Cryptomeria japonica*), Incenso (*Pittosporum undulatum*), Faia-da-terra (*Morella faya*), Cabaceira (*Pericallis malvifolia*), entre outras. Também é possível ver algumas espécies de aves como o Milhafre (*Buteo buteo rothschildi*), o Melro-negro (*Turdus merula*), o Pisco-de-peito-ruivo (*Erithacus rubecula*) e a Alvéola (*Motacilla cinerea patriciae*).

O caminho desce até um local onde contornará, pela esquerda, as ruínas de uma antiga levada e algumas azenhas conhecidas como os Moinhos do Crim (foto 1). Explore este local junto à ribeira e suba até ao caminho principal, à esquerda. O percurso acompanha a ribeira pela margem direita, passando por outro conjunto de moinhos que se podem visitar, atravessando uma ponte para a margem esquerda (foto 2). Neste local existe um desvio que liga ao PR 27 SMI Praia da Viola.

Retorne à margem direita e siga a sinalética em direção à foz, passando por um conjunto de cascatas (foto 3). Deste ponto o percurso começa a sua fase ascendente ao longo de uma escadaria na "Rocha do Padre do Norte". É aconselhável cuidado devido à altitude em relação ao mar. Durante a subida aproveite para apreciar a vista sobre a costa norte com a Maia, ponta do Cintrão e o maciço vulcânico das Sete Cidades a Oeste (foto 4) e a ponta dos Fenais da Ajuda no sentido oposto.

No topo da falésia o percurso prossegue por uma estrada de terra que sobe em direção ao ponto inicial.

This circular route at Ribeira Funda (Fenais da Ajuda), begins near the Chapel of Nossa Senhora da Aflição. Go down the tarred road until you reach a fork. Here, follow left by the pasture side until the entrance of a wood of Japanese Cedars (*Cryptomeria japonica*), Australian Cheesewood (*Pittosporum undulatum*), Fayatree (*Morella faya*), Cabaceira (*Pericallis malvifolia*), among others. It is also possible to observe several species of birds such as the Buzzard (*Buteo buteo rothschildi*), Common Blackbird (*Turdus merula*), European Robin (*Erithacus rubecula*) and Grey Wagtail (*Motacilla cinerea patriciae*).

The track goes down until a place where it will go round the ruins of an ancient levada (water channel) and some watermills known as Moinhos do Crim (photo 1). Explore this place near the stream and go up until the main road, on your left. The trail follows the stream on the right bank, passing by another ensemble of mills that you can visit, crossing a bridge to the left bank (photo 2). Here, there is a detour that connects to the PR 27 SMI Praia da Viola.

Return to the right bank and follow the marks towards the stream mouth, passing by some waterfalls (photo 3). From here, the trail starts its ascending stage along a staircase in "Rocha do Padre do Norte". It is advisable some caution due to the altitude regarding the sea. During the climb, profit to appreciate the view of the North Coast with Maia, Ponta do Cintrão and the volcanic massif of Sete Cidades West (photo 4) and the edge of Fenais da Ajuda on the opposite side.

At the top of the cliff, the trail proceeds on a dirt road that climbs towards the starting point.

CONTATOS DE EMERGÊNCIA
EMERGENCY CONTACTS

 (00 351) 296 470 100
  (00 351) 296 442 444

 (00 351) 296 308 625

Número Nacional de Emergência
Emergency Call Number **112**

Código de ética e conduta do pedestrianista:

1. Antes de iniciar a caminhada, informe sempre alguém de qual o percurso que irá fazer e quando pretende começar.
2. Certifique-se de que possui o equipamento adequado e os mantimentos necessários.
3. Evite sair do trilho identificado, não utilize atalhos.
4. Feche todos os portões que abrir ao longo do percurso.

Ethic and behaviour code for hikers:

1. Before starting the walk always inform someone about the trail you will take and when you intend to start it.
2. Make sure you have the adequate equipment and enough supplies.
3. Avoid leaving the identified trail and do not take shortcuts.
4. Throughout the course, leave all gates closed.

 Mercado/Mercearia Grossery/Market	 Autocarro Bus
 Lavabos Toiletes	 Parque Parking
 Ermida Hermitage	 Zona de Repouso Resting Place
 Azenha Watermill	 Miradouro Viewpoint
 Cascata Waterfall	 Ligação PR 27 SMI Connection PR 27 SMI

Direção Regional do Turismo
Tourism Board

Delegação de Turismo de São Miguel
São Miguel Tourism Board
Tel: +351 296 308 625
e-mail: info.turismo@azores.gov.pt

açores

percurso pedestre
walking trail

Carvo
Flores
Faial
São Jorge
Pico
Graciosa
Terceira
Santa Maria

São Miguel

PRC
35
SMI

Moinhos da Ribeira
Funda

3,3 km - 02h00

Médio
Medium



CERTIFICADO
Pela Comissão Regional
AÇORES
Pela Natureza

