



Parque Natural da Graciosa
Graciosa Natural Park

O percurso atravessa áreas protegidas. É responsabilidade de todos nós contribuímos para a sua proteção, bem como assegurar a sua biodiversidade através da conservação destes habitats naturais.
The trail goes through protected areas. It's our responsibility to contribute to its protection, as well as to assure its biodiversity through the conservation of these natural habitats.

Santa Cruz da Graciosa

39° 5' 5,39" N
27° 59' 51,60" W

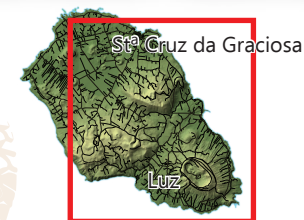


GRC
01
GRA

Percurso Pedestre / Walking Trail

Grande Rota da Graciosa

Ilha da Graciosa / Graciosa island



Caldeirinha
Caldeirinha




Vista para o ilhéu da Praia e Caldeira
View to Praia islet and Caldeira



Ilhéu da Praia



Vista para o ilhéu da Praia
View to Praia islet



Baía do Filipe
Filipe Bay

39° 1' 19,34" N
27° 59' 23,55" W



© Informação geográfica: Direção Regional do Ambiente e Direção Regional de Turismo | Governo dos Açores

ETAPA 1 Duração 07h00 Extensão 17,7 km
STAGE 1 Duration Length

ETAPA 2 Duração 07h00 Extensão 22,3 km
STAGE 2 Duration Length



Fácil
Easy



Médio
Medium



Difícil
Hard



Caminho certo
Right way



Caminho errado
Wrong way



Vire à direita
Turn right



Vire à esquerda
Turn left



Caminho certo
Right way



Caminho errado
Wrong way

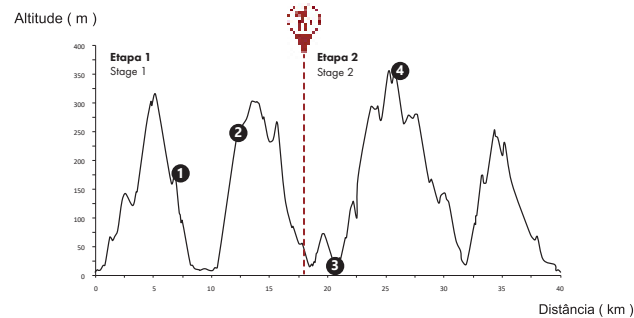


Vire à direita
Turn right



Vire à esquerda
Turn left

Topografia do Trilho / Trail's topography



Bicicletas
Bicycles



Motorizados
Motorized



Equestres
Equestrian



Familiar
Family



Ondulado
Wavy trail



Equipamento
Equipment

Atenção: Possível circulação | Attention: Possible circulation

A Grande Rota da Graciosa com início e fim na zona da Barra, Vila de Santa Cruz, dá a conhecer grande parte da zona Este da ilha, ao longo de duas etapas, com paragem na zona da Luz. **Ao longo do passeio a sinalética varia entre o branco e vermelho de Grande Rota e o branco, vermelho e amarelo da interseção de Grande e Pequena Rota. Os cruzamentos estão devidamente assinalados no local, por intermédio de setas de sinalização.**

A mais pequena e setentrional das cinco ilhas do grupo central, a Graciosa demarca-se pelo baixo e suave relevo, que se traduz numa menor pluviosidade, quando comparada com as restantes ilhas do arquipélago. A escassez de água associada com as casas brancas, batizou a ilha com o epíteto de “ilha Branca”, com os seus típicos moinhos de vento e os tradicionais burros “anões” da Graciosa, reconhecidos como raça autóctone em 2015.

Conhecida pelas suas belezas naturais (foto 1) como a maior cúpula vulcânica da Europa, a fuma do Enxofre, o ilhéu da Praia (foto 2) onde nidificam a mais importante e diversificada colónia de aves marinhas dos Açores, entre elas o endémico Painho-de-Monteiro (*Hydrobates monteiroi*), ou simplesmente pelas excelentes condições para a prática de mergulho com as suas águas cristalinas e intocadas. Estas e outras razões fizeram que em 2007 a ilha passasse a integrar a Rede Mundial de Reservas da Biosfera da UNESCO.

Sempre que possível aproveite as zonas balneares (foto 3) dispersas pela ilha para relaxar e recuperar forças, da mesma forma que os centros urbanos e rurais deverão ser utilizados para reabastecer de utensílios necessários à caminhada. Ao longo do percurso existem pequenos desvios (devidamente sinalizados) que conduzem a miradouros com paisagens naturais deslumbrantes (foto 4).

O percurso encontra-se dividido em duas etapas de aproximadamente 20 quilómetros cada. Deverá planear o percurso de acordo com a sua condição física, interesse e disponibilidade. Existem, entre as etapas, locais próprios para pernoitar (Turismo em Espaço Rural e Albergues), uma vez que o **campismo selvagem não é permitido.**

The Grand Route of Graciosa, beginning and ending in Barra, Vila de Santa Cruz, shows a great portion of the East part of the Island, along 2 legs, with stop at Luz. **Along the trail the marks change between the white and red from Grand Route and white, red and yellow from the intersection of Grand and Small Route. The crossings are properly marked on site, with signaling arrows.**

The smallest and northern of the five islands of the central group, Graciosa distinguishes by its low and soft terrain, resulting in a lower rainfall, when compared with the other islands of the archipelago. The lack of water associated with the white houses, baptized the island with the nickname of “White Island”, with its typical windmills and the traditional “dwarf” donkeys of Graciosa, recognized as an indigenous breed in 2015.

Known by its natural beauties (photo 1) such as the biggest volcanic dome of Europe, the lava cave of Enxofre, the islet of Praia (photo 2) where the most important and diverse colony of marine birds’ nest, among them the endemic Monteiro’s Storm Petrel (*Hydrobates monteiroi*) or simply because of the excellent conditions for the practice of diving, in its untouched and clear waters. These and other reasons made possible, in 2007, the island to become part of the World Network of Biosphere Reserves of UNESCO.

Whenever possible, profit to enjoy the bathing areas (photo 3) spread all over the island in order to relax and regain strength, the same way that the urban and rural centers will serve to supply with tools needed for the walk. Along the trail there are small detours (properly signed) leading to viewpoints with beautiful natural landscapes (photo 4).

The trail is divided in two legs, each with 20 km approximately. You should plan your walk according to your physical condition, interests and availability. There are, between legs, proper places to spend the night (Manor Houses and hostels), since **wild camping is not allowed.**

Em caso de emergência refira o último poste numerado pelo qual passou.
In case of emergency mention the last numbered post that you passed by.

CONTACTO DE EMERGÊNCIA
EMERGENCY CONTACT

Número Nacional de Emergência **112**
 Emergency Call Number

ALERT4YOU
 TURISMO SEGURO

Código de ética e conduta do pedestrista:

1. Antes de iniciar a caminhada, informe sempre alguém de qual o percurso que irá fazer e quando pretende começar.
2. Certifique-se de que possui o equipamento adequado e os mantimentos necessários.
3. Evite sair do trilho identificado, não utilize atalhos.
4. Feche todos os portões que abrir ao longo do percurso.

Ethic and behaviour code for hikers:

1. Before starting the walk always inform someone about the trail you will take and when you intend to start it.
2. Make sure you have the adequate equipment and enough supplies.
3. Avoid leaving the identified trail and do not take shortcuts.
4. Throughout the course, leave all gates closed.

Parque Natural da Graciosa
 Graciosa Natural Park

- Área Protegida para a Gestão de Habitats ou Espécies
Habitat/Species Management Area
- Monumento Natural
Natural Monument
- Reserva Natural
Natural Reserve
- Área Protegida de Gestão de Recursos
Protected Area with Sustainable Use of Natural Resources

Centro de Ciência
Science Centre

Ermida
Hermitage

Restaurante
Restaurant

Mercado/Mercearia
Market/Grossery

Alojamento Turístico
Accommodation

Cemitério
Cemetery

Ponto de interesse
Point of interest

Geossítio
Geosite

Gruta
Cave

Miradouro
Viewpoint

Fontanário
Fountain

Zona Balnear
Bathing Area

Moinho de Vento
Windmill

Porto Marítimo
Harbour

Farol
Lighthouse

Parque Eólico
Wind Farm

Autocarro
Bus

Estacionamento
Parking

Etapa 1
Stage 1

Etapa 2
Stage 2



VISITAZORES.COM



Direção Regional do Turismo
Tourism Board
 Tel: +351 292 200 500
 e-mail: acoresturismo@azores.gov.pt

Posto de Turismo da Graciosa
Graciosa Tourism Board
 Tel: +351 295 712 430
 e-mail: pt.gra@azores.gov.pt

açores

percurso pedestre
walking trail

Corvo
Flores
Faial
São Jorge
Pico
Terceira
São Miguel
Santa Maria

Graciosa

GRC
01
GRA

Grande Rota da Graciosa

40 km - 14h00

Médio
Medium

