




Parque Natural do Corvo


Corvo Nature Park

O percurso atravessa áreas protegidas. É responsabilidade de todos nós contribuímos para a sua proteção, bem como assegurar a sua biodiversidade através da conservação destes habitats naturais.

The trail goes through protected areas. It's our responsibility to contribute to its protection, as well as to assure its biodiversity through the conservation of these natural habitats.



Caldeirão
Caldeirão



Tanques de água e vista para as Flores
Water tanks and view to Flores



Cara do Índio
Cara do Índio



Miradouro para a Vila do Corvo
Viewpoint to Vila do Corvo



biosfera
ACORES

percurso pedestre walking trail



Corvo



Caminho certo
Right way



Caminho errado
Wrong way



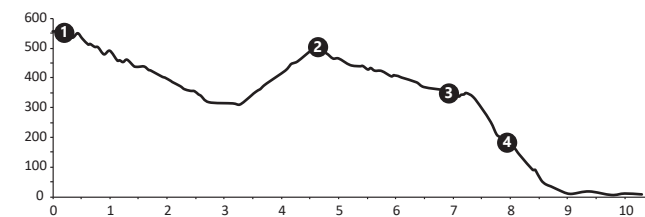
Vire à direita
Turn right



Vire à esquerda
Turn left

Topografia do Trilho / Trail's topography

Altitude / Altitude (m)



Distância / Distance (km)



Parque Natural do Corvo

Corvo Nature Park



Área Protegida para a Gestão de Habitats ou Espécies
Habitat/Species Management Area



Área Protegida de Gestão de Recursos
Protected Area with Sustainable Use of Natural Resources



Alojamento Turístico
Accommodation



Restaurante
Restaurant



Mercado/Mercearia
Market/Grocery



Parque de Campismo
Camping Park



Ermiada
Hermitage



Monumento/Museu
Monument/Museum



Ponto de interesse
Point of interest



Porto Marítimo
Harbour



Moinho de Vento
Windmill



Geossítio
Geosite



Miradouro
Viewpoint



Zona de Repouso
Resting Place



Zona Balnear
Bathing Area



Lagoa
Lake/Lagoon



Estacionamento
Parking

Esta pequena rota linear tem início no miradouro do Caldeirão (foto 1) e termina na Praia da Areia, efetuando a ligação entre os geossítios do Caldeirão e fajã lávica da Vila Corvo. Com um desnível aproximado de 550m, este trilho proporciona a oportunidade de atravessar a ilha de norte a sul.

Do ponto de vista paisagístico observa-se uma notória diferença à medida que a altitude diminui. Na zona mais a montante, predominam os taludes cobertos de turfeiras, que correspondem à encosta sul do vulcão do Caldeirão, exposta aos ventos húmidos predominantes de sudoeste. Na meia encosta da ilha o trilho desenvolve-se ao longo de pastagens permanentes (foto 2), com o verde-claro típico da paisagem agrícola dos Açores. Já na zona inferior do percurso, destaca-se a Vila do Corvo, com as suas "terras de baixo", pequenas parcelas de terreno delimitadas por muros de pedra seca que protegem os cultivos dos ventos. Destaca-se também a presença de salgueiros junto à orla costeira, que desempenham uma dupla função: o rápido crescimento e a resistência ao salitre que protege as culturas das terras, assim como também serviam de lenha, recurso sempre escasso na ilha.

Na zona mais a oeste do percurso, o traçado desenvolve-se junto da área protegida para a gestão de habitats ou espécies da Costa e Caldeirão do Corvo, caracterizada por arribas inacessíveis com vegetação particularmente rica em espécies de flora natural dos Açores como o brancel-da-rocha (*Festuca petraea*). As arribas rochosas apresentam algumas formações com configurações curiosas, sendo uma delas a conhecida como a "Cara do Índio" (foto 3), que dá o nome a este percurso. As falésias costeiras também constituem importantes habitats para a nidificação de aves marinhas, abrigando colónias de espécies como o cagarro (*Calonectris borealis*), o garajau-comum (*Sterna hirundo*) e o frulho (*Puffinus ilhermini baroli*). Aconselhamos que feche todos os portões que abrir ao longo do percurso.

Entre outros pontos de interesse, merecem destaque o centro histórico da Vila do Corvo (foto 4) onde se encontra o Ecomuseu (espaço de divulgação do património corvino), Porto da Casa (maior e único porto comercial da ilha), os moinhos de vento tradicionais, o Porto Novo (atualmente em desuso) e a Praia da Areia (única praia de areia da ilha).

Uma vez que o percurso se desenvolve maioritariamente em altitudes entre os 300 e os 560 metros, é aconselhável percorrê-lo em dias de bom tempo e boa visibilidade. Ao longo do trilho, é comum encontrar gado bovino, equino e caprino, pelo que é importante respeitar o seu espaço e evitar incomodá-los.

A ilha do Corvo é um exemplo singular de convivência harmoniosa entre o Homem e a Natureza. Pelos seus valores naturais e a forma como a população interage com o meio de forma sustentável, a ilha foi classificada pela UNESCO como Reserva da Biosfera e integra também a Geoparque Açores. Estas duas designações refletem a importância da ilha, destacando-a como um dos poucos lugares do mundo onde se sobrepõem estas duas designações.

This small linear route begins at the Caldeirão viewpoint (photo 1) and ends at Praia da Areia, linking the geosites of Caldeirão and the lava fajã of Vila Corvo. With an approximate gap of 550m, this trail offers the opportunity to cross the island from north to south.

As the altitude decreases the landscape change. In the higher areas, slopes covered with peat dominate, corresponding to the southern slope of the Caldeirão volcano, exposed to the prevailing humid southwest winds. In the middle of the trail, permanent pastures stand out (photo 2), featuring the light green typical of the Azorean agricultural landscape. In the lower part of the trail, the Vila do Corvo is prominent, with its "terras de baixo," small plots of land surrounded by dry stone walls that protected crops from the winds. The presence of willows along the coastline is also notable, serving a dual purpose: their rapid growth and resistance to salt protecting the crops, while also providing firewood, a resource always scarce on the island.

In the far western part of the route, the path runs alongside the habitat or species management area of the Corvo Coast and Caldeirão, characterized by inaccessible cliffs with species of the Azorean natural flora, such as rock fescue (*Festuca petraea*). The rocky cliffs present some formations with curious shapes, one of which is known as the Cara do Índio "Indian Face" (photo 3), giving its name to this route. Coastal cliffs also constitute important habitats for the nesting of seabirds, hosting colonies of species such as the Cory's shearwater (*Calonectris borealis*), the common tern (*Sterna hirundo*), and the Barolo shearwater (*Puffinus baroli*). We advise you to leave all the gates closed throughout the course.

Among other points of interest, the historic center of Vila do Corvo (photo 4) is worth mentioning, where you will find the Ecomuseum (a space for promoting Corvo's heritage), Porto da Casa (the largest and only commercial port on the island), the traditional windmills, Porto Novo (currently in disuse) and Praia da Areia (the only sandy beach on the island).

Since the route develops at altitudes mostly between 300 and 560 meters, it is advisable to walk it on days with good weather and visibility. Along the trail, it is common to encounter cattle, horses, and goats, so it is important to respect their space and avoid disturbing them.

The island of Corvo is a unique example of harmonious coexistence between man and nature. Due to its natural values and the way the population interacts sustainably with the environment, the island has been classified by UNESCO as a Biosphere Reserve and is also part of the Azores Geopark. These two designations showcase the island's importance, highlighting it as one of the few places in the world where these two designations overlap.

Avaliação Global | Overall Rating

Fácil Easy

Médio Medium

Difícil Hard

Grau de Perigosidade | Danger Degree

Familiar Family

Pedestrianista Walker

Montanhista Mountaineer

Utilização do Percurso Pedestre | Use of the Walking Trail

Bicicletas Bicycles

Motorizados Motorized

Equestres Equestrian

Ondulado Wavy trail

Equipamento Equipment

Atenção: Possível circulação | Attention: Possible circulation

Código de ética e conduta do pedestrianista:

1. Antes de iniciar a caminhada, informe sempre alguém de qual o percurso que irá fazer e quando pretende começar.
2. Certifique-se de que possui o equipamento adequado e os mantimentos necessários.
3. Evite sair do trilho identificado, não utilize atalhos.
4. Feche todos os portões que abrir ao longo do percurso.



Ethic and behaviour code for hikers:

1. Before starting the walk always inform someone about the trail you will take and when you intend to start it.
2. Make sure you have the adequate equipment and enough supplies.
3. Avoid leaving the identified trail and do not take shortcuts.
4. Throughout the course, leave all gates closed.

Em caso de emergência refira o último poste numerado pelo qual passou.
In case of emergency mention the last numbered post that you passed by.



Número Nacional de Emergência 112
Emergency Call Number

ALERT4YOU
TURISMO SEGURO



turismo.azores.gov.pt



trails.visitazores.com



GOVERNO DOS AÇORES

Direção Regional do Turismo
Regional Directorate for Tourism
Tel: +351 292 200 500
e-mail: acoresturismo@azores.gov.pt

Posto de Turismo do Corvo
Corvo Tourism Office
Tel: +351 292 596 227
e-mail: pt.corv@azores.gov.pt

açores

percurso pedestre
walking trail

Flores
Faial
São Jorge
Pico
Graciosa
Terceira
São Miguel
Santa Maria



Corvo

PR
01
COR

Cara do Índio

Duração
Duration 03h00

Extensão
Length 10,3 km



CERTIFICADO
AÇORES
PELA NATUREZA