






percurso pedestre
walking trail




Flores




Miradouro das Lagoas




Caminho certo
Right way



Caminho errado
Wrong way

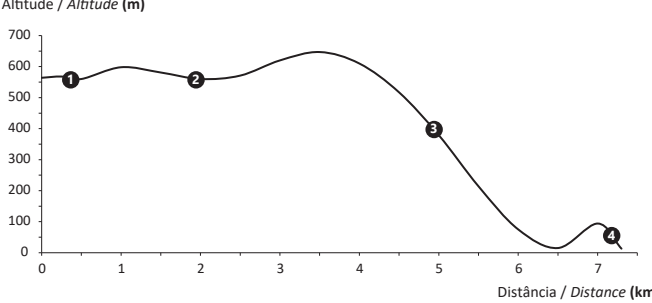


Vire à direita
Turn right




Vire à esquerda
Turn left

Topografia do Trilho / Trail's topography




Altitude / Altitude (m)


Distância / Distance (km)




Parque Natural das Flores
Flores Nature Park




Área Protegida para a Gestão de Habitats ou Espécies
Protected Area for the Management of Habitats or Species




Paisagem Protegida
Protected Landscape




Reserva Natural
Nature Reserve




Alojamento Turístico
Accommodation




Restaurante
Restaurant




Mercado/Mercearia
Market/Grocery




Ermida
Hermitage




Estacionamento
Parking




Geossítio
Geosite




Observação de Aves
Bird Watching




Zona de Repouso
Resting Place




Miradouro
Viewpoint




Lagoa
Lake/Lagoon



Zona Balnear
Bathing Area



Cascata
Waterfall



Fontanário
Fountain

© Informação geográfica: Direção Regional do Ambiente e Direção Regional de Turismo | Governo dos Açores

Esta pequena rota linear tem início no Planalto Central onde é possível observar um conjunto de crateras de explosão (maars) preenchidas por lagoas e desenvolve-se para oeste, no sentido da Fajã Grande, onde termina junto ao Poço do Bacalhau, cascata imponente com mais de 120m de altura.

Algo muito característico deste percurso pedestre e da ilha das Flores são os diferentes "maars" localizados no planalto central, que correspondem a crateras de explosão, associadas a erupções hidro magmáticas nas quais o magma em ascensão contacta com a água, originando explosões e a formação destas depressões, denominadas localmente por Caldeiras. A Lagoa Negra (foto 1), ponto onde inicia este trilho, tem uma profundidade de 108m, sendo a mais profunda dos Açores, razão pela qual se verifica em designações antigas de "Lagoa Funda".

Do ponto de vista cénico, este trilho apresenta uma grande riqueza e variedade de paisagens, desde as extensas áreas protegidas do planalto central, com diversas lagoas (foto 2) e exuberantes comunidades vegetais naturais, até à Fajã Grande, fajã lávica (foto 3) com uma imponente arribas fósil, com cerca de 300m de altura, com inúmeras quedas de água (foto 4), que alimentam massas de água permanentes na sua base. Pela sua importância geológica e paisagística, as Lagoas Negra, Comprida, Seca e Branca, bem como a Fajã Grande, são zonas classificadas como geossítios do Geoparque Açores.

Relativamente ao riquíssimo património natural, este percurso pedestre atravessa as zonas classificadas da Reserva Natural do Morro Alto e Pico da Sé e Área de Paisagem Protegida da Zona Central e Falésias da Costa Oeste. Em redor das "caldeiras", ocorrem as mais variadas espécies da flora endémica dos Açores (*Frangula azorica*, *Ilex azorica*, *Vaccinium cylindraceum*, *Viburnum treleasei*, *Juniperus brevifolia*, etc.) com tapetes de musgo (*Sphagnum* sp.), sendo também possível observar diversas aves, como a migradora garça branca pequena (*Egretta garzetta*). Destaque, ainda, para a maior concentração de garajaus-comuns no interior da ilha (*Sterna hirundo*).

Uma vez que este percurso pedestre se desenvolve parcialmente em zonas de grande altitude, sujeitas a nevoeiros e precipitação, aconselha-se a consulta atempada da previsão meteorológica e o uso de calçado e equipamentos adequados.

This small linear route starts at the central plateau of the island of Flores, where you will be able to see several explosion craters (maars), that later turned into lakes. The route goes west towards Fajã Grande and ends near Poço do Bacalhau, which is a 120m tall waterfall.

An interesting characteristic of this route and of the island of Flores are its different "maars" located in the central plateau, which are explosion craters, associated with hydromagmatic eruptions, in which the rising magma makes contact with water, originating explosions, thus originating these formations that locals call "caldeiras". The Lagoa Negra (photo 1), where the trail begins, has a depth of 108m, making it the deepest lake in the archipelago.

From a scenic standpoint, this route offers a great variety of sights and landscapes like the protected areas of the central plateau with different lakes (photo 2) and exuberant natural vegetation. You will also see Fajã Grande, a lavic fajã (photo 3) with an impressive fossil cliff around 300m tall, covered by waterfalls (photo 4) that supply small ponds. Due to their landscape and geological importance, the Negra, Comprida, Seca and Branca lakes, as well as Fajã Grande are considered geosites belonging to the Azores Geopark.

This trail has a rich natural heritage, because it runs through the Natural Reserves of Morro Alto and Pico da Sé and the Protected landscape area of the Zona Central e Falésias da Costa Oeste. Around the "caldeiras" you can find a lot of endemic flora of the Azores (*Frangula azorica*, *Ilex azorica*, *Vaccinium cylindraceum*, *Viburnum treleasei*, *Juniperus brevifolia*, etc.) with moss carpets (*Sphagnum* sp.). It is also possible to spot the migratory bird Little Egret (*Egretta garzetta*) and the highest concentration of Common Tern (*Sterna hirundo*) in the interior of the island.

This trail is located at a high altitude, where you might experience rain and fog, therefore it is advised to check the weather forecast beforehand and to wear appropriate footwear and equipment.

Avaliação Global | Overall Rating

Fácil Easy

Médio Medium

Difícil Hard

Grau de Perigosidade | Danger Degree

Familiar Family

Pedestrianista Walker

Montanhista Mountaineer

Utilização do Percorso Pedestre | Use of the Walking Trail

Bicicletas Bicycles

Motorizados Motorized

Equestres Equestrian

Vertigens Vertigo

Queda de Pedras Falling Rocks

Ondulado Wavy trail

Equipamento Equipment

Atenção: Circulação proibida | Attention: Forbidden circulation

Atenção: Possível circulação | Attention: Possible circulation

Código de ética e conduta do pedestrianista:

1. Antes de iniciar a caminhada, informe sempre alguém de qual o percurso que irá fazer e quando pretende começar.
2. Certifique-se de que possui o equipamento adequado e os mantimentos necessários.
3. Evite sair do trilho identificado, não utilize atalhos.
4. Feche todos os portões que abrir ao longo do percurso.

Ethic and behaviour code for hikers:

1. Before starting the walk always inform someone about the trail you will take and when you intend to start it.
2. Make sure you have the adequate equipment and enough supplies.
3. Avoid leaving the identified trail and do not take shortcuts.
4. Throughout the course, leave all gates closed.

Em caso de emergência refira o último poste numerado pelo qual passou.
In case of emergency mention the last numbered post that you passed by.



Número Nacional de Emergência 112
Emergency Call Number

ALERT4YOU
TURISMO SEGURO



turismo.azores.gov.pt



trails.visitazores.com



Direção Regional do Turismo
Regional Directorate for Tourism
Tel: +351 292 200 500
e-mail: acoreseturismo@azores.gov.pt

Posto de Informação Turística
do Aeroporto das Flores
Flores Tourism Office
Tel: +351 292 342 429
e-mail: pt.ao.flo@azores.gov.pt

açores

percurso pedestre
walking trail

Corvo
Faial
São Jorge
Pico
Graciosa
Terceira
São Miguel
Santa Maria




Flores

PR
03
FLO

Miradouro das Lagoas - Poço do Bacalhau

Duração Duration 03h00 Extensão Length 7,3 km



CERTIFICADO
AÇORES
PELA NATUREZA